

ส่วนที่ ๑ สภาพทั่วไปและข้อมูลพื้นฐาน

๑. ด้านกายภาพ

๑.๑ ที่ตั้งของตำบลเกาะลิบง

ตำบลเกาะลิบงเป็นตำบลหนึ่งของอำเภอกันตัง จังหวัดตรัง ห่างจากที่ว่าการอำเภอกันตังไปทางทิศตะวันตก ประมาณ ๒๓ กิโลเมตร มีอาณาเขตติดต่อ ดังนี้

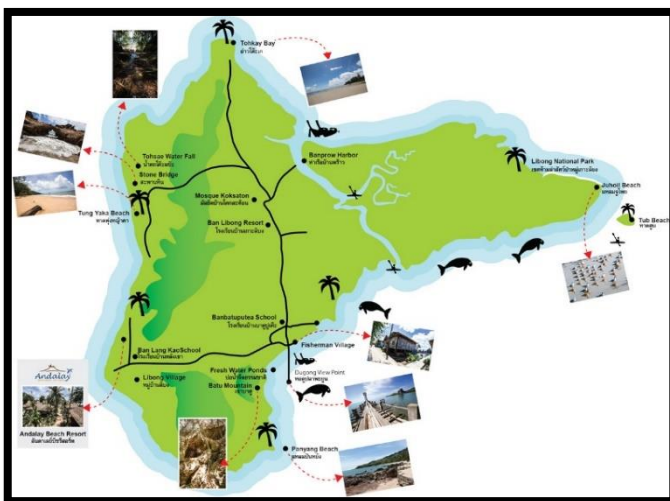
ทิศเหนือ	ติดกับ	ตำบลบางสัก อำเภอกันตัง จังหวัดตรัง
ทิศใต้	ติดกับ	ทะเลอันดามัน
ทิศตะวันออก	ติดกับ	ตำบลนาเกลือ อำเภอกันตัง จังหวัดตรัง
ทิศตะวันตก	ติดกับ	ทะเลอันดามัน

๑.๒ ลักษณะภูมิประเทศ

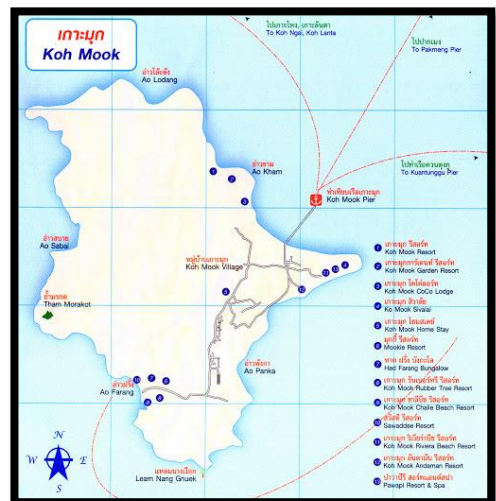
สภาพพื้นที่ของตำบลเกาะลิบง แบ่งออกเป็น ๒ ส่วน

ส่วนที่หนึ่ง อยู่ติดบนผืนแผ่นดินใหญ่เป็นที่ราบค่อนข้างสูง มีภูเขาบางส่วน ประกอบด้วยหมู่บ้านจำนวน ๓ หมู่บ้าน คือ หมู่ที่ ๓ บ้านมดตะนอย หมู่ที่ ๖ บ้านเจ้าไหม และ หมู่ที่ ๘ บ้านสุโหงบาดู

ส่วนที่สอง เป็นเกาะอยู่กลางทะเลมีภูเขาตอนกลางค่อนข้างสูง ประกอบด้วยหมู่บ้านจำนวน ๕ หมู่บ้าน คือ หมู่ที่ ๑ บ้านโคกสะท้อน, หมู่ที่ ๒ บ้านเกาะมุกด์, หมู่ที่ ๔ บ้านบาตูปูเต๊ะ, หมู่ที่ ๕ บ้านหลังเขา และ หมู่ที่ ๗ บ้านทรายแก้ว



เกาะลิบง



เกาะมุกด์

๑.๓ ลักษณะภูมิอากาศ

เนื่องจากตำบลเกาะลิบงตั้งอยู่ในคาบสมุทรที่มีแหลมยื่นออกไปในทะเลจึงได้รับมรสุมอย่างเต็มที่ คือ มรสุมตะวันตกเฉียงใต้จากมหาสมุทรอินเดียและมรสุมตะวันออกเฉียงเหนือจากทะเลจีนใต้และอ่าวไทยลักษณะภูมิอากาศจัดอยู่ในประเภทภูมิอากาศแบบมรสุม โดยทั่วไปอากาศร้อน สัมผัสได้จากอุณหภูมิเฉลี่ยแต่ละเดือน สูงเกิน ๒๕ องศาเซลเซียส และลักษณะฝนตกเกิน ๑๐๐ มิลลิเมตร ถึง ๙ เดือน ปริมาณฝนเฉลี่ยสูงเกิน ๒,๐๐๐ มิลลิเมตรต่อปี ทำให้ได้รับไอน้ำและความชุ่มชื้นมากอุณหภูมิโดยเฉลี่ยจึงไม่สูงมากและอากาศไม่ร้อนจัดในฤดูร้อนอากาศจะอบอุ่นในช่วงฤดูฝน ส่วนฤดูหนาวอากาศจะเย็นในบางครั้งในช่วงลมมรสุมตะวันตกเฉียงใต้จะมีในช่วงประมาณเดือนพฤษภาคมถึงปลายเดือนตุลาคมหรือต้นเดือนพฤศจิกายนในหน้ามรสุมนี้ชาวบ้านทั่วไปจะไม่ออกไปหาปลาในทะเลห่างฝั่งมากนักเพราะมักจะมีฝนฟ้าคะนอง คลื่นจัด และลมมรสุมตะวันออกเฉียงเหนือจะมีในช่วงตั้งแต่เดือนพฤศจิกายนถึงเดือนเมษายน จะมีฝนตกน้อย ทะเลจะไม่ค่อยมีคลื่นลมแรง จึงเหมาะสำหรับการท่องเที่ยว

๑.๔ ลักษณะของดิน

พื้นที่ตำบลเกาะลิบง มีลักษณะของดินเป็นดินร่วนส่วนใหญ่ ดินทราย และดินเหนียว

๒. ด้านการเมือง / การปกครอง

๒.๑ เขตการปกครอง

ตำบลเกาะลิบง แบ่งการปกครองออกเป็น ๘ หมู่บ้าน ได้แก่

- หมู่ที่ ๑ บ้านโคกสะท้อน
- หมู่ที่ ๒ บ้านเกาะมุกด์
- หมู่ที่ ๓ บ้านมดตะนอย
- หมู่ที่ ๔ บ้านบาตูปูเต๊ะ
- หมู่ที่ ๕ บ้านหลังเขา
- หมู่ที่ ๖ บ้านเจ้าไหม
- หมู่ที่ ๗ บ้านทรายแก้ว
- หมู่ที่ ๘ บ้านสุโหงบาต

๒.๒ การเลือกตั้ง

องค์การบริหารส่วนตำบลเกาะลิบง มีอำนาจหน้าที่ และภารกิจที่ได้รับมอบหมายพระราชบัญญัติกำหนดแผนและขั้นตอนการกระจายอำนาจให้แก่องค์กรปกครองส่วนท้องถิ่น พ.ศ.๒๕๔๒ มาตรา ๑๖ ประกอบกับพระราชบัญญัติสภาตำบลและองค์การบริหารส่วนตำบล พ.ศ.๒๕๓๗ และแก้ไขเพิ่มเติม (ฉบับที่ ๕) พ.ศ.๒๕๔๖ มาตรา ๖๗ ผ่านกระบวนการบูรณาการจากภาคประชาชน ภาครัฐ และหน่วยงานที่เกี่ยวข้อง เพื่อก่อให้เกิดประสิทธิภาพและประสิทธิผลในการปฏิบัติงานและประโยชน์สุขแก่ประชาชนในพื้นที่ ซึ่งองค์การบริหารส่วนตำบลเกาะลิบง มีศักยภาพและส่วนงานย่อยที่สำคัญ ประกอบด้วย

➤ **สภาองค์การบริหารส่วนตำบลเกาะลิบง** ซึ่งปัจจุบันมีวาระ ๔ ปี ประกอบด้วย สมาชิกสภาองค์การบริหารส่วนตำบลจำนวน ๑๒ คน ประกอบด้วย

๑. นายกอบป็น หวังบริสุทธิ์	ประธานสภาองค์การบริหารส่วนตำบลเกาะลิบง	(ส.อบต.หมู่ที่ ๕)
๒. นายเชิดศักดิ์ แดงสี	รองประธานสภาองค์การบริหารส่วนตำบลเกาะลิบง	(ส.อบต.หมู่ที่ ๖)
๓. นายขวัญชัย เปรมปิยะรัฐติกุล	สมาชิกสภาองค์การบริหารส่วนตำบลเกาะลิบง	หมู่ที่ ๑
๔. นายหิม หนุ่ป่าร้าง	สมาชิกสภาองค์การบริหารส่วนตำบลเกาะลิบง	หมู่ที่ ๒
๕. นายมะหมัด ทะเลเล็ก	สมาชิกสภาองค์การบริหารส่วนตำบลเกาะลิบง	หมู่ที่ ๓
๖. นายวิเชต สารสิทธิ์	สมาชิกสภาองค์การบริหารส่วนตำบลเกาะลิบง	หมู่ที่ ๔
๗. นายสะปือ เทศนำ	สมาชิกสภาองค์การบริหารส่วนตำบลเกาะลิบง	หมู่ที่ ๗
๘. นายหมาด หวังดี	สมาชิกสภาองค์การบริหารส่วนตำบลเกาะลิบง	หมู่ที่ ๘

➤ **คณะผู้บริหารองค์การบริหารส่วนตำบลเกาะลิบง** จำนวน ๔ คน ประกอบด้วย

๑. นายสิทธิพร จิเหลา	นายกองค์การบริหารส่วนตำบลเกาะลิบง
๒. นายหรรษา ทะเลเล็ก	รองนายกองค์การบริหารส่วนตำบลเกาะลิบง
๓. นายอนุรักษ์ หวันมูสา	รองนายกองค์การบริหารส่วนตำบลเกาะลิบง
๔. นายกัมปนาท นิตติภูมิธารากิจ	เลขานุการนายกองค์การบริหารส่วนตำบลเกาะลิบง

๓. ประชากร

๓.๑ ข้อมูลเกี่ยวกับจำนวนประชากร

ประชากรจำนวนครัวเรือนทั้งหมด ๒,๕๓๓ ครัวเรือน มีประชากรทั้งสิ้น ๗,๕๒๑ คน แยกเป็น

๑. ประชากรชาย	จำนวน ๓,๘๐๓ คน
๒. ประชากรหญิง	จำนวน ๓,๗๑๘ คน

ที่มา : ข้อมูลจากสำนักงานทะเบียนราษฎร อำเภอกันตัง ณ เดือน มิถุนายน พ.ศ.๒๕๖๗

๓.๒ ช่วงอายุและจำนวนประชากร

รายละเอียดดังนี้

หมู่ที่	บ้าน	จำนวนประชากร			จำนวน ครัวเรือน	กำนัน / ผู้ใหญ่บ้าน	ตำแหน่ง
		ชาย	หญิง	รวม			
๑.	บ้านโคกสะท้อน	๔๔๘	๔๓๑	๗๘๙	๒๗๕	นายอัครอรอหิม ชุนรักษา	กำนันตำบลเกาะลิบง
๒.	บ้านเกาะมุกด์	๙๔๐	๙๓๕	๑,๘๗๕	๗๐๘	นายพันธ์ หมาดบู	ผู้ใหญ่บ้านเกาะมุกด์
๓.	บ้านมดตะนอย	๕๘๙	๕๖๔	๑,๑๕๓	๓๗๒	นายณัฐวัฒน์ ทะเลลึก	ผู้ใหญ่บ้านมดตะนอย
๔.	บ้านบาตูปูเต๊ะ	๔๑๙	๔๑๘	๘๓๗	๒๙๐	นายประชุม เจริญฤทธิ์	ผู้ใหญ่บ้านบาตูปูเต๊ะ
๕.	บ้านหลังเขา	๒๘๒	๒๘๑	๕๖๓	๒๐๘	นายอาสาน คนขยัน	ผู้ใหญ่บ้านหลังเขา
๖.	บ้านเจ้าไหม	๓๖๘	๓๑๒	๖๘๐	๒๕๔	นายยงยุทธ สักหลัด	ผู้ใหญ่บ้านเจ้าไหม
๗.	บ้านทรายแก้ว	๕๑๗	๕๒๑	๑,๐๓๘	๒๙๒	นายอะลิเฟิน เทศนำ	ผู้ใหญ่บ้านทรายแก้ว
๘.	บ้านสุ่ห่งบาตู่	๒๔๐	๒๕๖	๔๙๖	๑๓๔	นายสุ่ถวิล พระคง	ผู้ใหญ่บ้านสุ่ห่งบาตู่
รวม		๓,๘๐๓	๓,๗๑๘	๗,๕๒๑	๒,๕๓๓		

ที่มา : ข้อมูลจากสำนักงานทะเบียนราษฎร อำเภอกันตัง ณ เดือน มิถุนายน พ.ศ.๒๕๖๗

๔. สภาพทางสังคม

๔.๑ การศึกษา

ปัจจุบันตำบลเกาะลิบงมีสถานศึกษาที่ในเขตพื้นที่ตำบลเกาะลิบง จำนวน ๕ แห่ง ประกอบด้วย

- โรงเรียนระดับประถมศึกษา จำนวน ๖ แห่ง คือ

๑. โรงเรียนบ้านเกาะลิบง ตั้งอยู่หมู่ที่ ๑ บ้านโคกสะท้อน มีนักเรียน จำนวน ๑๒๙ คน ครูและบุคลากรทางการศึกษา จำนวน ๑๑ คน และมีห้องเรียน จำนวน ๙ ห้อง

๒. โรงเรียนบ้านเกาะมุกด์ ตั้งอยู่หมู่ที่ ๒ บ้านเกาะมุกด์ มีนักเรียน จำนวน ๒๓๐ คน ครูและบุคลากรทางการศึกษา จำนวน ๑๕ คน และมีห้องเรียน จำนวน ๑๑ ห้อง

๓. โรงเรียนบ้านมดตะนอยตั้งอยู่หมู่ที่ ๓ บ้านมดตะนอย มีนักเรียน จำนวน ๑๓๔ คน ครูและบุคลากรทางการศึกษา จำนวน ๑๒ คน และมีห้องเรียน จำนวน ๘ ห้อง

๔. โรงเรียนบ้านบาตูปูเต๊ะ ตั้งอยู่หมู่ที่ ๔ บ้านบาตูปูเต๊ะ มีนักเรียน จำนวน ๒๙๓ คน ครูและบุคลากรทางการศึกษา จำนวน ๓๒ คน และมีห้องเรียน จำนวน ๒๒ ห้อง

๕. โรงเรียนบ้านหาดยาวตั้งอยู่หมู่ที่ ๖ บ้านหาดยาว มีนักเรียน จำนวน ๖๑ คน ครูและบุคลากรทางการศึกษา จำนวน ๗ คน และมีห้องเรียน จำนวน ๘ ห้อง

- **ศูนย์พัฒนาเด็กเล็กจำนวน ๔ แห่ง คือ**

๑. ศูนย์พัฒนาเด็กเล็กบ้านเกาะมุกด์ ตั้งอยู่หมู่ที่ ๒ บ้านเกาะมุกด์ มีนักเรียน จำนวน ๖๑ คน ครูและบุคลากรทางการศึกษา จำนวน ๓ คน และมีห้องเรียน จำนวน ๓ ห้อง
๒. ศูนย์พัฒนาเด็กเล็กบ้านมดตะนอย ตั้งอยู่หมู่ที่ ๓ บ้านมดตะนอย มีนักเรียน จำนวน ๔๐ คน ครูและบุคลากรทางการศึกษา จำนวน ๓ คน และมีห้องเรียน จำนวน ๒ ห้อง
๓. ศูนย์พัฒนาเด็กเล็กบ้านบาตูปูเต๊ะ ตั้งอยู่หมู่ที่ ๔ บ้านบาตูปูเต๊ะ มีนักเรียน จำนวน ๖๒ คน ครูและบุคลากรทางการศึกษา จำนวน ๔ คน และมีห้องเรียน จำนวน ๓ ห้อง
๔. ศูนย์พัฒนาเด็กเล็กบ้านเจ้าไหม-หาดยาว ตั้งอยู่หมู่ที่ ๖ บ้านเจ้าไหม มีนักเรียน จำนวน ๑๕ คน ครูและบุคลากรทางการศึกษา จำนวน ๒ คน และมีห้องเรียน จำนวน ๒ ห้อง

- **โรงเรียนขยายโอกาสทางการศึกษาจำนวน ๒ แห่ง คือ**

๑. โรงเรียนบ้านบาตูปูเต๊ะ ขยายโอกาสทางการศึกษาระดับชั้นสูงสุดมัธยมศึกษาปีที่ ๖ มีนักเรียนจำนวน ๑๗๕ คน มีห้องเรียนจำนวน ๖ ห้อง
๒. โรงเรียนบ้านเกาะมุกด์ ขยายโอกาสทางการศึกษาระดับชั้นสูงสุดมัธยมศึกษาปีที่ ๓ มีนักเรียนรวมทั้งสิ้นจำนวน ๓๐๑ คน

๔.๒ สาธารณสุข

สถานบริการด้านสาธารณสุขในตำบลเกาะลิบง มีจำนวน ๓ แห่ง ดังนี้

๑. โรงพยาบาลส่งเสริมสุขภาพตำบลบ้านเกาะลิบง ตั้งอยู่หมู่ที่ ๔ บ้านบาตูปูเต๊ะ มีบุคลากรทางการแพทย์ประจำอยู่ จำนวน ๔ คน
 ๒. โรงพยาบาลส่งเสริมสุขภาพตำบลบ้านเกาะมุกด์ ตั้งอยู่หมู่ที่ ๒ บ้านเกาะมุกด์ มีบุคลากรทางการแพทย์ประจำอยู่ จำนวน ๓ คน
 ๓. โรงพยาบาลส่งเสริมสุขภาพตำบลบ้านมดตะนอย ตั้งอยู่หมู่ที่ ๓ บ้านมดตะนอย มีบุคลากรทางการแพทย์ประจำอยู่ จำนวน ๒ คน
- และมีอาสาสมัครสาธารณสุข จำนวน ๑๓๐ คน ให้ความช่วยเหลือเบื้องต้นแก่ประชาชนในท้องถิ่น

๔.๓ อาชญากรรม

ในพื้นที่ตำบลเกาะลิบงในเรื่องอาชญากรรมในพื้นที่เกิดขึ้นน้อยมากทั้งนี้มีการให้บริการด้านความปลอดภัยในชีวิตและทรัพย์สินของประชาชนในพื้นที่ตำบลเกาะลิบง มีเจ้าหน้าที่ตำรวจรับแจ้งเหตุและตรวจท้องที่ตลอดยี่สิบสี่ชั่วโมงเพื่อดูแลความสงบเรียบร้อยให้แก่ประชาชน และมีอาสาสมัครป้องกันภัยฝ่ายพลเรือน จำนวน ๑๔๗ คน ทำงานร่วมกับเจ้าหน้าที่ตำรวจ โดยเฉพาะในช่วงเทศกาลต่างๆ โดยมีป้อมสายตรวจตำรวจชุมชนในพื้นที่ตำบลเกาะลิบง จำนวน ๓ แห่ง คือ

๑. ป้อมสายตรวจ ตั้งอยู่หมู่ที่ ๒ บ้านเกาะมุกด์
๒. ป้อมสายตรวจ ตั้งอยู่หมู่ที่ ๔ บ้านบาตูปูเต๊ะ
๓. ป้อมสายตรวจ ตั้งอยู่หมู่ที่ ๖ บ้านเจ้าไหม

๔.๔ ยาเสพติด

ในพื้นที่ตำบลเกาะลิบง จะมีหน่วยงานที่ได้ดำเนินการจัดกิจกรรมให้ความรู้เกี่ยวกับยาเสพติด ซึ่งหน่วยงานหลักในการทำหน้าที่ ก็คือ องค์การบริหารส่วนตำบลเกาะลิบง และโรงพยาบาลส่งเสริมสุขภาพตำบล ได้ร่วมการจัดกิจกรรมต่างๆ เช่น การจัดอบรมให้ความรู้เกี่ยวกับโทษยาเสพติด การจัดค่ายอบรมของเด็กและเยาวชน การเดินรณรงค์เกี่ยวกับยาเสพติด ทั้งนี้เนื่องจากตำบลเกาะลิบงเป็นชุมชนอิสลามเรื่องของยาเสพติดจึงค่อนข้างน้อยอาจมีบ้าง เช่น แอลกอฮอล์ บุหรี่ เป็นต้น

๔.๕ การสังคมสงเคราะห์

ในพื้นที่ตำบลเกาะลิบงจะมีหน่วยงานต่างๆ เข้ามาดูแลด้านสังคมสงเคราะห์ร่วมกับองค์การบริหารส่วนตำบลเกาะลิบง เช่น สำนักงานพัฒนาสังคมและความมั่นคงของมนุษย์จังหวัดตรัง เข้ามาดูแลให้การช่วยเหลือผู้สูงอายุ ผู้พิการ ผู้ด้อยโอกาส เด็กและสตรี เป็นต้น และมีการดำเนินงานด้านการให้ความช่วยเหลือในทุกๆ ด้าน

จำนวนผู้สูงอายุ ผู้พิการ และผู้ป่วยเอดส์ ที่รับเบี้ยยังชีพรายเดือน

- ผู้มีสิทธิได้รับเบี้ยยังชีพผู้สูงอายุ จำนวน ๘๕๓ ราย
- ผู้มีสิทธิได้รับเบี้ยยังชีพผู้พิการ จำนวน ๑๓๑ ราย
- ผู้มีสิทธิได้รับเบี้ยยังชีพผู้ป่วยเอดส์ จำนวน ๓ ราย

๕. ระบบบริการพื้นฐาน

๕.๑ การคมนาคมขนส่ง

● การคมนาคมทางบก มีถนนสายหลัก (ลาดยาง) จำนวน ๑ สาย คือ บ้านน้ำราบ-หาดเจ้าไหม แยกจากเส้นทางหลวงหมายเลข ๔๐๔๖ - ๔๑๖๒ ถนนสายรอง จำนวน ๑ สาย คือ ถนนบ้านทุ่งค่าย-บ้านมดตะนอย และมีถนนภายในหมู่บ้านหมู่ที่ ๑ หมู่ที่ ๔ หมู่ที่ ๕ และหมู่ที่ ๗ ถนนภายในหมู่บ้านหมู่ที่ ๒ บ้านเกาะมุกด์ ถนนภายในหมู่บ้านหมู่ที่ ๖ บ้านเจ้าไหม ถนนภายในหมู่บ้านหมู่ที่ ๓ บ้านมดตะนอย และถนนภายในหมู่บ้านหมู่ที่ ๘ บ้านสุโหงบาตุ ซึ่งเป็นถนนสายย่อย ที่ใช้ในการติดต่อระหว่างหมู่บ้าน ส่วนการคมนาคมติดต่อระหว่างตำบลอำเภอและจังหวัดจะมีการบริการด้วยรถรับจ้าง ได้แก่ รถตู้โดยสารตรัง - หาดยาว, รถสองแถวเกาะมุกด์ - กันตัง และรถจักรยานยนต์รับจ้าง

● การคมนาคมขนส่งทางน้ำ มีท่าเทียบเรือในการให้บริการด้านการคมนาคมทางน้ำ ดังนี้

๑. ท่าเทียบเรือบ้านพร้าว ตั้งอยู่หมู่ที่ ๑ บ้านโคกสะท้อน



๒. ท่าเทียบเรือบ้านเกาะมุกด์ ตั้งอยู่หมู่ที่ ๒ บ้านเกาะมุกด์



๓. ท่าเทียบเรือบ้านมดตะนอย ตั้งอยู่หมู่ที่ ๓ บ้านมดตะนอย



๔. ท่าเทียบเรือหลักภัย ตั้งอยู่หมู่ที่ ๔ บ้านบาตูปูเต๊ะ



๕. ท่าเทียบเรือบ้านเจ้าไหม (หาดยาว) ตั้งอยู่หมู่ที่ ๖ บ้านเจ้าไหม



๕.๒ การไฟฟ้า

การไฟฟ้าในเขตตำบล มีไฟฟ้าเข้าถึงทุกหมู่บ้าน คือ หมู่ที่ ๓ บ้านมดตะนอย หมู่ที่ ๖ บ้านเจ้าไหม(หาดยาว) หมู่ที่ ๘ บ้านสุโขงบาต ส่วนหมู่บ้านอื่นๆ ที่มีพื้นที่เป็นเกาะ ได้แก่ เกาะลิบง และเกาะมุกด์ ใช้ระบบไฟฟ้าเคเบิลใต้น้ำ สามารถใช้ไฟฟ้าส่องสว่างได้ตลอด ๒๔ ชั่วโมง ทดแทนเครื่องผลิตไฟฟ้าแบบเดิมระบบปั่นด้วยเครื่องยนต์ ตำบลเกาะลิบงมีครัวเรือนที่มีไฟฟ้าใช้ จำนวน ๒,๓๘๐ ครัวเรือน ตามรายละเอียดดังนี้

หมู่บ้าน	ครัวเรือน (ทั้งหมด)	ครัวเรือนที่มีไฟฟ้า
บ้านโคกสะท้อน หมู่ที่ ๑	๒๗๕	๒๗๕
บ้านเกาะมุกด์ หมู่ที่ ๒	๗๐๘	๗๐๘
บ้านมดตะนอย หมู่ที่ ๓	๓๗๒	๓๗๒
บ้านบาตูปูเต๊ะ หมู่ที่ ๔	๒๙๐	๒๙๐
บ้านหลังเขา หมู่ที่ ๕	๒๐๘	๒๐๘
บ้านเจ้าไหม หมู่ที่ ๖	๒๕๔	๒๕๔
บ้านทรายแก้ว หมู่ที่ ๗	๒๙๒	๒๙๒
บ้านสุโขงบาต หมู่ที่ ๘	๑๓๔	๑๓๔
รวม	๒,๕๓๓	๒,๕๓๓

๕.๓ การประปา

ตำบลเกาะลิบงมีประปาหมู่บ้าน จำนวน ๑๔ แห่ง คือ

- หมู่ที่ ๑ บ้านโคกสะท้อน จำนวน ๓ แห่ง
- หมู่ที่ ๒ บ้านเกาะมุกด์ จำนวน ๒ แห่ง
- หมู่ที่ ๓ บ้านมดตะนอย จำนวน ๒ แห่ง
- หมู่ที่ ๔ บ้านบาตูปูเต๊ะ จำนวน ๒ แห่ง
- หมู่ที่ ๕ บ้านหลังเขา จำนวน ๒ แห่ง
- หมู่ที่ ๖ บ้านเจ้าไหม จำนวน ๑ แห่ง
- หมู่ที่ ๗ บ้านทรายแก้ว จำนวน ๑ แห่ง
- หมู่ที่ ๘ บ้านสุโขงบาต จำนวน ๑ แห่ง

๕.๔ โทรศัพท์

- มีการให้บริการทั้งโทรศัพท์ประจำที่ครอบคลุมทุกพื้นที่ภายใต้การให้บริการของ บริษัท TOT และ My CAT
- มีการให้บริการโทรศัพท์เคลื่อนที่ มีเครือข่ายครอบคลุมพื้นที่ทั้งหมด โดยผู้ให้บริการได้แก่ AIS, DTAC, My CAT และ TRUE

๕.๕ ระบบโลจิสติกส์ (logistics) หรือการขนส่ง

ที่ทำการไปรษณีย์โทรเลขประจำตำบล จำนวน ๒ แห่ง คือ หมู่ที่ ๒ บ้านเกาะมุกด์ หมู่ที่ ๔ บ้านบาตูปูเต๊ะ

๖. ระบบเศรษฐกิจ

๖.๑ การเกษตร

ในพื้นที่ตำบลเกาะลิบง พื้นที่ทำการเกษตรส่วนใหญ่จะปลูกยางพาราและปาล์มน้ำมัน ทั้งบนพื้นที่แผ่นดินใหญ่และพื้นที่บนเกาะ นอกจากนี้จะมีพื้นที่ปลูกไม้ผล ไม้ยืนต้น ปลูกพืชผักสวนครัวและพืชไร่ บ้างเล็กน้อย รายละเอียดดังนี้

หมู่ที่	ยางพารา			ปาล์มน้ำมัน		
	จำนวนครัวเรือน เกษตร (ครัวเรือน)	พื้นที่ปลูก (ไร่)	จำนวนแปลง	จำนวนครัวเรือน เกษตร (ครัวเรือน)	พื้นที่ปลูก (ไร่)	จำนวนแปลง
๑	๖๕	๖๐๙.๔๕	๙๗	๓	๔๗.๕๔	๔
๒	๘๕	๘๕๒.๓๘	๑๐๘	๐	๐	๐
๓	๒	๘.๖๑	๒	๐	๐	๐
๔	๖๙	๖๐๓.๓๗	๙๕	๐	๐	๐
๕	๔๙	๖๑๙.๕๕	๘๒	๑	๓.๖๓	๑
๖	๐	๐	๐	๑	๗.๒๗	๑
๗	๓๕	๒๑๖.๙๕	๔๑	๐	๐	๐
๘	๕๖	๓๕๔.๕๔	๗๔	๔๒	๒๖๓.๕๗	๖๒
รวม	๓๖๑	๓,๒๖๔.๘๕	๔๙๙	๔๗	๓๒๒.๐๑	๖๘

ที่มา : สำนักงานเกษตรอำเภอกันตัง ข้อมูล ณ วันที่ ๒๓ กรกฎาคม ๒๕๖๗

๖.๒ การประมง

พื้นที่ตำบลเกาะลิบงจะมีการประกอบอาชีพส่วนใหญ่ คือ การทำประมง เช่น การวางอวนปู การเลี้ยงปลาในกระชัง การทำไซหมึก การลอบไซปู การวางอวนปลา

๖.๓ การปศุสัตว์

พื้นที่ตำบลเกาะลิบง ส่วนมากเป็นพื้นที่เกาะ การเลี้ยงสัตว์มีบ้างเล็กน้อยในบางหมู่บ้าน เช่น วัว แพะ เป็ด ไก่ เพียงเล็กน้อย ส่วนมากในการเลี้ยงจะเป็นการเลี้ยงแบบปล่อยตามธรรมชาติ ทั้งนี้องค์การบริหารส่วนตำบลเกาะลิบงได้ร่วมกับโรงพยาบาลส่งเสริมสุขภาพตำบลในการจัดทำโครงการรณรงค์และการควบคุมโรคติดต่อทางสัตว์ เป็นต้น

๖.๔ การบริการ

การให้บริการในเขตองค์การบริหารองค์การบริหารส่วนตำบลเกาะลิบง จะเป็นลักษณะสถานบริการประเภท ที่พัก โรงแรม โฮมสเตย์ รีสอร์ท ดังนี้

- โรงแรม/ที่พัก จำนวน ๙๔ แห่ง ได้แก่
- โรงแรมเดอะเซเวนซีรีสอร์ท
 - โรงแรมอันดาเลปีรีสอร์ท
 - โรงแรมสิวลัย ปีช รีสอร์ท
 - โรงแรมมดตะนอย ปีช รีสอร์ท ฯลฯ

อัตราค่าบริการ รถโดยสารและเรือโดยสารแก่ประชาชนและนักท่องเที่ยว ดังนี้

● จากท่าเทียบเรือบ้านเจ้าไหม(หาดยาว) – ท่าเทียบเรือเกาะลิบง(บ้านพร้าว) มีเรือโดยสารตั้งแต่เวลา ๐๘.๐๐ น.- ๑๗.๐๐ น. คนละ ๕๐.- บาท (สามารถเหมาลำได้ เทียบละ ๖๕๐.- บาท ตลอด ๒๔ ชั่วโมง) อัตราค่าโดยสารรถรับจ้าง ดังนี้

- รถรับจ้างจากท่าเรือเกาะลิบง ถึง ลิบงแคมป์ คนละ ๕๐.- บาท
- รถรับจ้างจากท่าเรือเกาะลิบง ถึง โรงเรียนบาตูปูเต๊ะ คนละ ๕๐.- บาท
- รถรับจ้างจากท่าเรือเกาะลิบง ถึง สะพานหลักภัย คนละ ๕๐.- บาท
- รถรับจ้างจากท่าเรือเกาะลิบง ถึง บ้านหลังเขา คนละ ๖๐.- บาท
- รถรับจ้างจากท่าเรือเกาะลิบง ถึง แหลมปันหยัง คนละ ๖๐.- บาท
- รถรับจ้างจากท่าเรือเกาะลิบง ถึง ทุ่งหญ้าคา คนละ ๗๐.- บาท
- มีสถานที่จอดรถให้เช่า ที่ท่าเทียบเรือบ้านเจ้าไหม(หาดยาว) วันละ ๕๐.- บาท/คัน/วัน

ค้ำคืน ๑๐๐.- บาท/คัน/คืน

๖.๕ การท่องเที่ยว

ตำบลเกาะลิบงมีสถานที่ท่องเที่ยว ดังนี้

- หมู่ที่ ๑ หาดแหลมโต๊ะชัย, สะพานหิน, น้ำตกโต๊ะเก ฯลฯ
- หมู่ที่ ๒ เกาะมุกด์ เกาะกระดาน ถ้ำมรกต ฯลฯ
- หมู่ที่ ๓ ชายหาดสันหลังมังกรเผือก
- หมู่ที่ ๔ เขาตุงเต๊ะ หอดูปลาพะยูนแหลมปันหยัง บ่อน้ำจืดในทะเล สะพานหลักภัย
- หมู่ที่ ๕ หาดหลังเขา หาดทุ่งหญ้าคา หาดโต๊ะเก น้ำตกนิรมาย
- หมู่ที่ ๖ หาดเจ้าไหม ถ้ำเจ้าคุณหาดหยงหลัง ท่าเรือบ้านเจ้าไหม



หาดแหลมโต๊ะชัย ตั้งอยู่ที่พื้นที่ บ้านโคกสะทอน หมู่ที่ ๑

หาดแหลมโต๊ะชัย เป็นสถานที่ท่องเที่ยวแบบพักผ่อนหย่อนใจ เป็นชายหาดที่สวยงามและมีเม็ดทรายหยาบเป็นสีทองผสมกับเปลือกหอยฟุ้งตามธรรมชาติและมีโขดหินน้อยใหญ่วางที่ชายหาดเรียงสลับกันไปมา หาดแหลมโต๊ะชัย ตั้งอยู่ที่ หมู่ที่ ๑ บ้านโคกสะทอน ในการเดินทางต้องมีผู้ชำนาญในการพาไป เพราะการเดินทางค่อนข้างลำบาก เนื่องจากถนนยังก่อสร้างไม่เสร็จ ยังเป็นถนนลูกรังอยู่ จึงเป็นสีสนในการท่องเที่ยวแบบผจญภัย หากจะมาท่องเที่ยวที่ชายหาดแห่งนี้ สามารถมาช่วงเปิดการท่องเที่ยว หรือติดต่อสอบถามไปยังองค์การบริหารส่วนตำบลเกาะลิบง ได้ตามที่อยู่ ๑ หมู่ที่ ๖ ตำบลเกาะลิบง อำเภอกันตัง จังหวัดตรัง โทรติดต่อ ๐๗๕ – ๒๙๐๙๖๕



น้ำตกอ่าวตุเก หรือ น้ำตกโตะเซะ
ตั้งอยู่ที่ บ้านโคกสะท้อน หมู่ที่ ๑

น้ำตกอ่าวตุเก หรือ น้ำตกโตะเซะ เป็นน้ำตกที่มีขนาดเล็ก มีจุดกำเนิดมาจากภูเขาต้นน้ำ จะมีน้ำมากในช่วงฤดูฝนเป็นน้ำตกที่แปลกตาอีกแห่งหนึ่งของเกาะลิตง น้ำตกจะไหลลงสู่ทะเล นักท่องเที่ยวที่มาถือว่าได้เปรียบในการมาเที่ยวสถานที่แห่งนี้ เพราะจะได้เล่นน้ำทะเลได้อีกด้วย หรือจะเล่นน้ำทะเลก่อนแล้วมาล้างตัวด้วยน้ำตก นี่ถือเป็น Two in one ได้เลยทีเดียว หากจะมาท่องเที่ยวที่น้ำตกอ่าวตุเกหรือน้ำตกโตะเซะแห่งนี้สามารถมาช่วงเปิดการท่องเที่ยว หรือติดต่อสอบถามมายัง องค์การบริหารส่วนตำบลเกาะลิตง ได้ตามที่อยู่ หมู่ที่ ๖ ตำบลเกาะลิตง อำเภอกันตัง จังหวัดตรัง โทรติดต่อ ๐๗๕ - ๒๙๐๙๖๕



ถ้ำมรกต ตั้งอยู่ที่ บ้านเกาะมุกด์ หมู่ที่ ๒

ถ้ำมรกต คือ ถ้ำกลางห้องทะเลซึ่งตั้งอยู่ทางฝั่งทิศตะวันตกของเกาะมุกด์ อำเภอกันตัง จังหวัดตรัง ในเขตพื้นที่ความรับผิดชอบของอุทยานแห่งชาติหาดเจ้าไหม ถ้ำแห่งนี้ได้รับการขนานนามว่าเป็นแหล่งท่องเที่ยว Unseen Thailand ที่มีชื่อเสียงเป็นอันดับต้นๆ ของจังหวัดตรัง เพราะไม่ว่าใครที่ต้องการจะเดินทางเข้าไปชื่นชมความงดงามอันเป็นปริศนาภายในถ้ำมรกต ต่างก็ล้าแล้วแต่จำเป็นต้องสวมใส่เสื้อชูชีพแล้วว่ายน้ำผ่านโถงถ้ำอันมืดมิดเป็นระยะทางยาวกว่า ๘๐ เมตร เข้าไปค้นหาความลึกลับที่ซุกซ่อนอยู่ภายใน

ประวัติถ้ำมรกต

ถ้ำมรกต มีชื่อเรียกอีกอย่างหนึ่งในหมู่ชาวบ้านท้องถิ่นว่า ถ้ำน้ำ เนื่องจากเหตุว่าถ้ำแห่งนี้เป็น ถ้ำกลางทะเลและเส้นทางเข้า-ออก ของถ้ำจะเปิดกว้างออกหรือหุบแคบลงจนกระทั่งปิดตามระดับน้ำทะเลที่ขึ้นลง ระหว่างวัน หากคุณเดินทางมาเยือนถ้ำมรกตในช่วงเวลาที่ไม่เหมาะสมก็อาจทำให้การว่ายน้ำเข้า – ออก จากถ้ำ เป็นไปด้วยความยากลำบาก (โดยปกติที่ทีมงานมัคคุเทศก์ประจำทัวร์ถ้ำมรกตจะต้องคอยตรวจสอบระดับน้ำขึ้นน้ำลง แล้วจัดสรรเวลาในการพานักท่องเที่ยวเข้า – ออก จากถ้ำอย่างเหมาะสม) ส่วนสาเหตุที่ทำให้คนส่วนใหญ่นิยม เรียกชื่อถ้ำแห่งนี้ว่า “ถ้ำมรกต” แทนที่จะเรียกกันว่า “ถ้ำน้ำ” ตามแบบชาวบ้านท้องถิ่น ก็เพราะในขณะที่เรากำลังว่ายน้ำออกจากถ้ำ.....เราจะสามารถมองเห็นแสงแดดส่องทะลุพื้นน้ำใสเบื้องล่างแล้วสะท้อนกลับขึ้นมาบน ผิวน้ำและผนังถ้ำเป็นประกายสีเขียวเรืองรองคล้ายกับมรกตนั่นเอง

ต่อมา.....ถ้ำแห่งนี้ก็ถูกใช้เป็นสถานที่ชุกชอนสมบัติซึ่งเหล่าบรรดาโจรสลัดปล้นสะดมมาได้ อยู่ระยะเวลาหนึ่ง ครั้นเมื่อมีผู้คนรู้จักถ้ำมรกตเพิ่มมากขึ้นเรื่อยๆ กลุ่มโจรสลัดก็ได้ตัดสินใจย้ายสถานที่ชุกชอน สมบัติหนีไปยังแหล่งอื่น.....จวบจนท้ายที่สุด.....ถ้ำมรกตก็ได้กลายเป็นแหล่งท่องเที่ยว Unseen Thailand ดังเช่น ที่เราเห็นและรู้จักกันอยู่ในทุกวันนี้



เกาะกระดาน ตั้งอยู่พื้นที่ บ้านเกาะมุกด์ หมู่ที่ ๒

เกาะกระดานเป็นเกาะที่มีชายหาดสวยที่สุดของทะเลตรัง ด้วยเหตุนี้เองจึงถูกเลือกให้เป็นสถานที่ จัดงานวิวาห์ใต้สมุทรของจังหวัดตรัง หาดทรายที่นี่ขาวเนียนละเอียดเหมือนแป้ง น้ำทะเลใสสีเขียว ชายหาด ด้านหน้าที่ตั้งของหน่วยพิทักษ์ฯ มีแนวปะการังน้ำตื้นที่ทอดตัวเป็นแนวยาว เช่น ปะการังสมอง ปะการังเขากวาง ปะการังอ่อนหนามแดง และปลาหลากหลายชนิด ด้วยความที่อยู่ไกลจากชายฝั่งจึงทำให้เกาะกระดานมีน้ำทะเล เขียวใส มีแนวชายหาดเกือบรอบเกาะเหมาะกับการเล่นน้ำ จึงถูกเลือกให้เป็นสถานที่จัดงานวิวาห์ใต้สมุทรของ จังหวัดตรัง เกาะกระดานอยู่ทางด้านตะวันตกของเกาะมุกด์ และเกาะลิบง โดยใช้เวลาเดินทางจากปากเมง ประมาณ ๑ ชั่วโมง ๔๐ นาที หรือจากท่าเรือควนตุงกู (เรียกอีกชื่อว่า ท่าเรือเกาะมุกด์) โดยใช้เวลาเดินทาง ประมาณ ๕๐ นาที

เกาะกระดานมีชายหาดอยู่ ๔ แห่ง ชายหาดเป็นทรายขาวละเอียด น้ำใส จนมองเห็นริ้วทรายใต้พื้นน้ำ สุดชายหาดด้านเหนือมีแนวปะการังทอดยาวออกไปในทะเล บริเวณชายฝั่งเป็นปะการังน้ำตื้น ติดต่อกับอ่าวอ่าวการะดานส่วนตำบลเกาะลิบง ๑ หมู่ที่ ๖ ตำบลเกาะลิบง อำเภอกันตัง จังหวัดตรัง โทร ๐๗๕ - ๒๕๐๙๖๕



เกาะมุกด์ : อยู่ทางทิศตะวันตกเฉียงเหนือของอุทยานแห่งชาติหาดเจ้าไหม ตั้งอยู่พื้นที่ตำบลเกาะลิบง ห่างจากท่าเรือควนตุงกู ประมาณ ๙ กิโลเมตร ตั้งอยู่พื้นที่ บ้านเกาะมุกด์ หมู่ที่ ๒

ลักษณะ เป็นเกาะที่มีความใหญ่เป็นอันดับ ๓ ของจังหวัดตรัง พื้นที่ส่วนใหญ่เป็นโขดผาสูงชันหน้าออกสู่ทะเลทางด้านทิศตะวันตก เป็นที่อาศัยของนกนางแอ่น มีหมู่บ้านประมงอยู่ทางฝั่งตะวันออกของเกาะ ซึ่งเป็นแหลมพื้นที่ราบหันหน้าเข้าหาแผ่นดินใหญ่ มีประชากรอาศัยอยู่ประมาณ ๑,๕๐๐ คน เป็นมุสลิมประมาณ ๘๐% อาชีพหลักของคนบนเกาะ ได้แก่ ประมงพื้นบ้าน โดยเฉพาะลอบหมึก ที่เกาะมุกด์ยังมีการดำหาหอยมุกกันบ้าง บนเกาะมีเส้นทางเดินลัดเลาะไปตามบ้านเรือน สามารถเดินชมวิถีชาวเกาะมุกด์ได้เกือบรอบเกาะ

จุดเด่น มีถ้ำมรกตที่มีความสวยงามติดอันดับโลกอยู่ทางทิศตะวันตกของเกาะ ซึ่งถ้ำมรกตแห่งนี้ถือเป็นอัญมณีแห่งท้องทะเลตรัง ซึ่งนักท่องเที่ยวไม่ควรพลาด รวมไปถึงชายหาดทางทิศตะวันตก ที่มีรีสอร์ทให้บริการ

การเดินทาง สำหรับท่านที่จะเดินทางมาที่เกาะแห่งนี้ ท่านสามารถใช้ท่าเทียบเรือที่สะดวกได้คือ จากตัวเมืองตรังสู่ท่าเทียบเรือปากเมง จากท่าเทียบเรือปากเมงต้องเช่าเหมาเรือไปเอง เรือจะใช้ท่าเทียบเรือควนตุงกูก็ได้ มีเรือโดยสารไปยังเกาะมุกด์ที่คอยให้บริการท่านอยู่ที่ท่าเทียบเรือ หรือท่านจะเหมาเรือหางยาวไปยังเกาะมุกด์เองก็ได้

ฤดูกาลที่เหมาะสม ได้ทุกฤดู เพราะอยู่ใกล้ฝั่งเช่นเดียวกับเกาะลิบง แต่การเดินทางสู่แหล่งอื่นๆ ของทะเลตรังควรตรวจสอบอากาศให้ดี เวลาที่เหมาะสมที่สุดคือ เดือน ธ.ค. - พ.ค. ก่อนเดินทางควรเช็คสภาพอากาศทุกครั้ง เพราะอากาศเปลี่ยนแปลงบ่อย

สิ่งอำนวยความสะดวก บนเกาะมีเส้นทางเชื่อมต่อถึงกันเกือบรอบเกาะ ส่วนใหญ่ใช้วิธีเดินเท้า จักรยาน และมอเตอร์ไซค์ มีร้านค้าขายของชำ ร้านอาหารท้องถิ่น ยังไม่มีโทรศัพท์สาธารณะ โทรศัพท์เคลื่อนที่ใช้ได้



หาดมดตะนอย ตั้งอยู่ที่พื้นที่ บ้านมดตะนอย หมู่ที่ ๓

ชายหาดบ้านมดตะนอย หมู่ที่ ๓ หรือชายหาดสันหลังมังกรเผือกเป็นชายหาดที่ยาวมีเกล็ดเป็นลูกคลื่นและมีความยาวประมาณ ๒ กิโลเมตร สามารถเที่ยวได้ตอนน้ำลดและได้สัมผัสกับบรรยากาศของลมชายหาดที่สบายและสนุกกับการหาหอยชักตีน ซึ่งเป็นแหล่งเพาะพันธุ์อนุบาลสัตว์น้ำและเป็นแหล่งชายทะเลหรือหญ้าชะเงาอาหารของปลาพะยูนที่มีจำนวนมากมากินบริเวณแถวนี้ หากมาเที่ยวสามารถติดต่อสอบถามมายัง องค์การบริหารส่วนตำบลเกาะลิบงได้ ติดต่อเลขที่ ๑ หมู่ที่ ๖ ตำบลเกาะลิบง อำเภอกันตัง จังหวัดตรัง หรือ โทร ๐๗๕ - ๒๙๐๙๖๕






หาดยาว ตั้งอยู่ที่บ้านเจ้าไหม หมู่ที่ ๖

หาดยาวเป็นหาดทรายยาวต่อจากโขดเขารูปกระโดงฉลามขึ้นมาทางเหนือ มีสนทะเลขึ้นเป็นแนวดูสวยงาม มีชายหาดกว้างเหมาะจะเข้าพักผ่อน และมีบริการที่พักของเอกชน จากหาดยาวนักท่องเที่ยวสามารถเช่าเรือไปเที่ยวเกาะต่างๆ การเดินทางใช้เส้นทางเดียวกับหาดหยงหลิง และมีรถตู้ประจำทางสายตรง-หาดยาวให้บริการขึ้นรถได้จากถนนท่ากลางอำเภอเมือง จังหวัดตรัง หรือต้องการจะมาพักสามารถติดต่อสอบถามองค์การบริหารส่วนตำบลเกาะลิบง โทรติดต่อมายังหมายเลข ๐๗๕ -๒๙๐๙๖๕



หาดหยงหลิง ตั้งอยู่ที่พื้นที่บ้านเจ้าไหม หมู่ที่ ๖

“หาดหยงหลิง” ตั้งอยู่ในบริเวณหน่วยพิทักษ์ฯ ๒ ของอุทยานแห่งชาติเจ้าไหม อำเภอกันตัง จังหวัดตรัง เป็นหาดทรายรูปโค้งขนานไปกับดงสนทะเลขนาดใหญ่ ที่ขึ้นอยู่อย่างหนาแน่นตั้งแต่ปากทางเข้าไปจนสุดแนวชายหาด ทำให้บรรยากาศดูร่มเย็นเหมาะแก่การนั่งพักผ่อนชมทิวทัศน์เป็นอย่างยิ่ง



ถ้ำเป็นอีกหนึ่งในแหล่งท่องเที่ยวทางทะเลที่ขึ้นชื่อมาอย่างเนิ่นนานแล้ว สำหรับ “หาดหึ่งหลัง” อันเป็นสถานที่ที่นักท่องเที่ยวเดินทางมาอย่างมากมาย เมื่อต่างได้มาเยี่ยมชม ทุกคนที่มารู้สึกประทับใจ เนื่องจากเป็นหาดทรายที่มีทิวทัศน์งดงาม และมีผืนทรายที่ขาวละเอียดเนียนนุ่มเท้าเมื่อยามได้สัมผัส ส่วนน้ำทะเลก็สวยใส และมีชายหาดเอียงลาดน้อย จึงสามารถลงไปเล่นน้ำได้ดีกว่าชายหาดอื่น ๆ



ถ้ำหึ่งหลัง ตั้งอยู่ที่บ้านเจ้าไหม หมู่ที่ ๖

นอกจากหาดหึ่งหลังมีความสวยงามแล้ว ยังมีรูปร่าง และโพรงถ้ำตรงบริเวณสุดชายหาด ซึ่งเมื่อน้ำลด ก็จะสามารถเดินลอดช่องหินไปโผล่อีกด้านหนึ่ง และมีโขดหินตะปุ่มตะป่ำเหมือนป้อมโอบล้อมลานทรายที่มีลักษณะเป็นโค้งเว้ารูปพระจันทร์เสี้ยว ก่อให้เกิดมุมมองดี ๆ สำหรับการถ่ายภาพที่ออกมาอย่างสวยงาม



หาดสั้น ตั้งอยู่ที่พื้นที่ บ้านเจ้าไหม หมู่ที่ ๖

หาดสั้นเป็นหาดทรายรูปโค้งขนานไปกับดงสน สุดชายหาดเป็นเขาสูงมีเว้าและโพรงถ้ำสามารถลอดออกไปสู่หน้าผาริมทะเลที่มีโพรงถ้ำและโขดหินเหมือนบ่อมโอบล้อมลานทรายไว้สวยงามมาก เหมาะที่จะเล่นน้ำและพักผ่อนหย่อนใจบริเวณหาดสามารถกางเต็นท์ได้ การเดินทาง ไปตามเส้นทางหลวงหมายเลข ๔๐๔๖-๔๑๖๒ ถึงหาดปากเมงเลี้ยวซ้ายเลียบชายหาดประมาณ ๑๐ กิโลเมตร และเลี้ยวเข้าถนนบ้านน้ำราบ-หาดเจ้าไหม หรือติดต่อสอบถามมายัง องค์การบริหารส่วนตำบลเกาะลิบง ได้ที่ ๑ หมู่ที่ ๖ ตำบลเกาะลิบง อำเภอกันตัง จังหวัดตรัง โทรมายัง ๐๗๕ - ๒๙๐๙๖๕

ท่าเทียบเรือบ้านหาดยาว ตั้งอยู่ที่บ้านเจ้าไหม หมู่ที่ ๖

เป็นท่าเทียบเรือที่รองรับประชาชนตำบลเกาะลิบงและนักท่องเที่ยวเป็นท่าเทียบเรือสำคัญในการขนส่งสินค้าของชุมชนเกาะลิบงเป็นท่าเรือโดยสารเรือหางยาว เรือทัวร์ และรองรับนักท่องเที่ยว จึงเป็นท่าเทียบเรือที่สำคัญท่าเทียบเรือหนึ่งของตำบลเกาะลิบง





ถ้ำเจ้าไหม - ถ้ำเจ้าคุณ ตั้งอยู่ที่ บ้านเจ้าไหม หมู่ที่ ๖


ถ้ำเจ้าไหม-ถ้ำเจ้าคุณ เป็นถ้ำหินงอกหินย้อยอยู่ที่เขาโต๊ะแนะ ใกล้บ้านเจ้าไหม การเที่ยวชมต้องนั่งเรือจากหาดยาวไปตามคลองเจ้าไหม ประมาณ ๑๕ นาที จากนั้นใช้เรือเล็กพายลัดไปตามคลองจรเข้ขาวทะเลถ้ำเจ้าไหม เพื่อไปเจอป่าชายเลนอันอุดมสมบูรณ์ นอกจากนี้ระหว่างทางจะมีถ้ำเจ้าคุณ ซึ่งเป็นถ้ำที่ต้องเดินขึ้นไปเที่ยวชมความงามของถ้ำ ในถ้ำจะมีหินย้อยที่มีความสวยงามและรูปร่างแปลกตาให้เที่ยวชม ผู้ที่สนใจพายเรือแคนูเที่ยวถ้ำเจ้าไหม-ถ้ำเจ้าคุณ สนใจติดต่อสอบถามมายัง องค์การบริหารส่วนตำบลเกาะลิบง หรือติดต่อ ๐๗๕-๒๙๐๙๖๕



สะพานหลักภัยหรือหอชมวิถีสัตว์น้ำ หรือ หอดูพะยูน ตั้งอยู่ที่ บ้านบาตูปูเต๊ะ หมู่ที่ ๔

สะพานหลักภัย บ้านบาตูปูเต๊ะ ปลายสุดของสะพานหลักภัย บนเกาะลิบง เป็นที่ตั้ง "หอชมพะยูน" แหล่งที่มีพะยูนมากที่สุดของประเทศไทย เป็นจุดชมวิว ถ่ายภาพ ขึ้นไปชมพะยูนได้อย่างสะดวกปลอดภัย ไม่ต้องนั่งเรือ หรือปีนเขาบาตูปูเต๊ะขึ้นไปดู มีความสูง ๑๖ เมตร ความกว้าง ๔.๒ เมตร และมีจำนวน ๔ ชั้น ใช้งบประมาณการก่อสร้างทั้งสิ้น ๓,๗๒๙,๐๐๐ บาท ซึ่งจะเป็นอีกจุดเด่นสำหรับส่งเสริมการท่องเที่ยวของทะเลตรังที่เน้นเรื่องการอนุรักษ์ทรัพยากรธรรมชาติ และสิ่งแวดล้อมเป็นสำคัญ

บ่อน้ำทะเลจืด



บ่อน้ำทะเลจืด ตั้งอยู่ที่พื้นที่ บ้านบาตูปูเต๊ะ หมู่ที่ ๔

บ่อน้ำทะเลจืดเป็นบ่อน้ำเก่าแก่อายุประมาณ ๑๐๐ ปี เป็นบ่อน้ำที่ชาวบ้านเกาะลิบงได้ใช้อุปโภคบริโภคกันในสมัยนั้น เพราะสมัยก่อนน้ำทะเลยังไม่ถึงระดับตรงบ่อน้ำ แต่พอเวลาผ่านไปน้ำเริ่มเซาะเข้าฝั่งมาทำให้กลางเป็นท้องทะเลจนน้ำทะเลได้ท่วมไปในที่สุด แต่ก็มีความแปลกประหลาดที่ทุกคนเรียกว่าบ่อน้ำทะเลจืด เพราะเวลาน้ำลงสามารถใช้น้ำในการบริโภคได้ โดยที่น้ำในบ่อไม่มีความเค็มเลย เลยเป็นตำนานว่าเป็นบ่อน้ำศักดิ์สิทธิ์ ใครดื่มเข้าไปแล้วอธิฐานโรคภัยไข้เจ็บก็หายไป



เขาตู่เต๊ะหรือจุดชมวิวยะยูน ตั้งอยู่ที่พื้นที่ บ้านบาตูปูเต๊ะ หมู่ที่ ๔

เป็นจุดชมวิวที่บรรดานักท่องเที่ยวที่ชอบผจญภัยในการปีนเขาบนยอดเขาตู่เต๊ะ สามารถมองดูทิวทัศน์ได้รอบ ๓๖๐ องศา เป็นจุดเด่นของการชมพะยูนฝูงใหญ่ที่สามารถมองเห็นได้ด้วยตาเปล่าอย่างชัดเจน

เรื่องเล่าพะยูน

เนิ่นนานมาแล้ว มีสามีภรรยาคู่หนึ่งอาศัยอยู่ริมทะเล ทั้งสองรักกันมาก วันหนึ่งภรรยาซึ่งกำลังตั้งครรภ์ รู้สึกอยากกินลูกหูก้าทะเล สามีก็ทำตามคำร้องขอด้วยความรัก แต่พอภรรยาได้กินแล้วเกิดติดใจในรสชาติยิ่งนัก วันหนึ่งผู้เป็นสามีหาลูกหูก้าทะเลมาไม่มากพอ นางจึงเดินลงไปในทะเลเพื่อไปเก็บกินด้วยตัวเอง ด้วยความเพลิดเพลีนหลงใหล นางติดอยู่ในแนวหูก้าทะเลขณะน้ำทะเลเพิ่มสูงขึ้น ฝ่ายสามีเมื่อหาภรรยาอันเป็นที่รักไม่เจอ เขาจึงเดินลงทะเลตามนางไป ทั้งสองจึงกลายเป็นพะยูน และได้อยู่ร่วมกันตลอดกาล

ตะวันดวงกลมค่อยๆ ค่อยๆ เคลื่อนคลี่โยกโยนเรือลำน้อย ลมทะเลโบกโบย นกนางนวลกลบบินร่อน บ่ายหน้าไป เรากำลังสังเกตการณ์ท้องทะเลเบื้องหน้า บนเรือประมงท้องถื่น นอกจากพวกเราสามสี่คนแล้ว ยังมีชายผู้รู้จักดุหยงแห่งเกาะลิบงเป็นอย่างดีอยู่ร่วมด้วย เขาคือ บังเหตุ หรือ นายหย่าเหตุ ทะหา



ที่พักบนเกาะลันตาจะมีให้ท่านเลือกหลายรูปแบบ เช่น รีสอร์ท บังกะโล โรงแรม และโฮมสเตย์



โฮมสเตย์



รีสอร์ท



โรงแรม



บังกะโล

๖.๖ การอุตสาหกรรม

ในพื้นที่ตำบลเกาะลิบงส่วนใหญ่มีการทำอุตสาหกรรมในครัวเรือน เช่น การทำน้ำตาล การทำโรงน้ำยางพาราแผ่นดิบ โรงทำขนมจีน การแปรรูปอาหารแห้ง การทำปลาเค็ม การทำปลาหวาน การทำไตปลา การทำกะปิ เป็นต้น เพื่อใช้ในครัวเรือนและจำหน่ายทั้งในชุมชนและนอกพื้นที่

๖.๗ การพาณิชย์และกลุ่มอาชีพ

ตำบลเกาะลิบง มีการสนับสนุนให้รวมกลุ่มกันจัดตั้งกลุ่มอาชีพต่างๆ ภายในเขตตำบล เพื่อประชาชนจะได้ใช้เวลาว่างประกอบอาชีพเสริมเพิ่มรายได้ สร้างมูลค่าเพิ่มโดยใช้ทรัพยากรในท้องถิ่นเชิงหัตถกรรม เกษตรกรรมและอุตสาหกรรม ให้สอดคล้องกับโครงการหนึ่งตำบลหนึ่งผลิตภัณฑ์ รวมทั้งส่งเสริมการตลาด ส่งเสริมกลุ่มออมทรัพย์ จำนวน ๗ กลุ่ม และกองทุนหมู่บ้านจำนวน ๘ กองทุน ให้มีการบริหารจัดการที่ดีภายในกลุ่ม เป็นกลุ่มที่เข้มแข็งพึ่งตนเองได้

ข้อมูลกลุ่มอาชีพพื้นที่ตำบลเกาะลิบง

๑) กลุ่มเครื่องแกงตำมือบ้านเกาะมุกด์	(หมู่ที่ ๒)
๒) กลุ่มพัฒนาอาชีพบ้านหาดยาว	(หมู่ที่ ๖)
๓) กลุ่มพัฒนาอาชีพบ้านเกาะลิบง	(หมู่ที่ ๑)
๔) กลุ่มธนาคารปูม้าไข่นอกกระดอง	(หมู่ที่ ๒)
๕) กลุ่มสตรีมุสลิมบ้านบาตูปูเต๊ะ	(หมู่ที่ ๔)
๖) กลุ่มโฮมสเตย์	(หมู่ที่ ๑,๔,๕,๗)
๗) กลุ่มประมงพื้นบ้าน	(หมู่ที่ ๑ - ๘)
๘) กลุ่มกะปิ	(หมู่ที่ ๖)
๙) กลุ่มผลิตภัณฑ์จากกะลามะพร้าว	(หมู่ที่ ๒)
๑๐) กลุ่มเปลือกหอยบ้านเกาะมุกด์	(หมู่ที่ ๒)
๑๑) กลุ่มแปรรูปอาหารทะเล (บ้านหาดยาว)	(หมู่ที่ ๖)
๑๒) กลุ่มเครื่องแกงตำมือบ้านมดตะนอย	(หมู่ที่ ๓)

๖.๘ แรงงาน

แรงงานที่ใช้ในภาคเกษตรกรรมในตำบลเกาะลิบงส่วนใหญ่ ใช้แรงงานจากสมาชิกในครัวเรือน เป็นสำคัญและในบางครัวเรือนที่มีสมาชิกไม่เพียงพอจะทำการจ้างแรงงานที่มีอยู่ในตำบลมาช่วยในฤดูกาลผลิต และมีแรงงานจากต่างตำบลบ้างเล็กน้อย เช่น แรงงานจ้างกรีดยางพารา เป็นต้น

๗. ศาสนา ประเพณี วัฒนธรรม

๗.๑ การนับถือศาสนา

ตำบลเกาะลิบง ประชากรส่วนใหญ่ นับถือศาสนาอิสลาม คิดเป็นร้อยละ ๙๘ ศาสนาพุทธ คิดเป็นร้อยละ ๒ มีองค์กรทางศาสนาทั้งศาสนาพุทธและอิสลามประกอบด้วย

- สำนักสงฆ์ จำนวน ๑ แห่ง ได้แก่ สำนักสงฆ์บ้านเกาะมุกด์ ตั้งอยู่หมู่ที่ ๒ บ้านเกาะมุกด์
- มัสยิด จำนวน ๘ แห่ง ได้แก่
 ๑. มัสยิดมิสบาฮุดดินโคกสะท้อน ตั้งอยู่หมู่ที่ ๑ บ้านโคกสะท้อน
 ๒. มัสยิดบ้านเกาะมุกด์ ตั้งอยู่หมู่ที่ ๒ บ้านเกาะมุกด์
 ๓. มัสยิดบ้านมดตะนอย ตั้งอยู่หมู่ที่ ๓ บ้านมดตะนอย
 ๔. มัสยิดบ้านเกาะลิบง ตั้งอยู่หมู่ที่ ๔ บ้านบาตูปูเต๊ะ
 ๕. มัสยิดนุรุลฮุดดา ตั้งอยู่หมู่ที่ ๕ บ้านหลังเขา
 ๖. มัสยิดมิทอาฮ์ลีดาอะด (บ้านหาดยาว) ตั้งอยู่หมู่ที่ ๖ บ้านเจ้าไหม
 ๗. มัสยิดอัลอิสลามียะห์ (บ้านทรายแก้ว) ตั้งอยู่หมู่ที่ ๗ บ้านทรายแก้ว
 ๘. มัสยิดอันฮุดดา (บ้านสุโหงบาต) ตั้งอยู่หมู่ที่ ๘ บ้านสุโหงบาต

๗.๒ ประเพณีและงานประจำปี

เนื่องจากประชากรในเขตตำบลเกาะลิบงส่วนใหญ่ นับถือศาสนาอิสลาม จึงมีการสนับสนุน การอนุรักษ์ประเพณีและวัฒนธรรมท้องถิ่นต่างๆ เช่น วันฮารีรายอ งานเมาลิด พิธีเข้าสู่ันต์หมู่ การถือศีลอด เป็นต้น

- มีการถือศีลอดในเดือนรอมฎอน การละหมาดร่วมกันในวันศุกร์/มีพิธีกรรมทางศาสนาอิสลาม เช่น พิธีกรรมการเข้าสู่ันต์หมู่ พิธีโกนผม การนิเคฮ์วันฮารีรายอ เป็นต้น

พิธีกรรมการเข้าสู่ันต์/พิธีการละหมาดวันศุกร์/การถือศีลอดในเดือนรอมฎอน/พิธีการแต่งงาน(นิเคฮ์)



๗.๓ ภูมิปัญญาท้องถิ่น ภาษาถิ่น


- ภูมิปัญญาท้องถิ่นหรือปราชญ์ชาวบ้าน ได้แก่ การเลี้ยงปลากะพงขาว,ปลาเก๋า ในกระชัง ปลาสวยงาม การเลี้ยงหอยแมลงภู่งูการเลี้ยงกุ้งมังกรในชัง การทำไซหมึก อวนปู อวนปลา อวนกุ้ง และการต่อเรือประมง ความสามารถเหล่านี้เป็นภูมิปัญญาของชาวบ้านที่ทำกันมาสมัยปู่ย่าตายายความรู้ที่ชาวบ้านได้ถ่ายทอดกันรุ่นสู่รุ่น
- ภาษาถิ่น ภาษาถิ่นที่ใช้ในชีวิตประจำวันของชาวตำบลเกาะลิบง คือ ภาษาไทย สำเนียงใต้



การเลี้ยงกุ้งมังกร



การเลี้ยงปลากะพง



การทำไซปลา



การต่อเรือประมง เรือหางยาว

๗.๔ OTOP สินค้าพื้นเมืองและของที่ระลึก

- สินค้าพื้นเมือง ในพื้นที่ตำบลเกาะลิบงส่วนใหญ่จะเป็นผลิตภัณฑ์อาหารจากทะเล ได้แก่ กะปิที่ทำจากกุ้งเคย ฉิ่งฉ้าง ปลาเค็ม
- ของที่ระลึก ของตำบลเกาะลิบง ได้แก่ เรือหัวโทง ผลิตภัณฑ์จากเปลือกหอย ผลิตภัณฑ์จากกะลามะพร้าว กระเป๋าเตยปาหนัน เสื้อเตยปาหนัน

๘. ทรัพยากรธรรมชาติ

๘.๑ น้ำ

พื้นที่ตำบลเกาะลิบง มีทรัพยากรธรรมชาติหลายรูปแบบ และมีแหล่งน้ำธรรมชาติในพื้นที่หลายแห่งด้วยกัน เช่น แหล่งน้ำตกบ้านทุ่งหญ้าคา ลำธารห้วยแหลมปันหยัง บ่อน้ำในครัวเรือน เป็นต้น

๘.๒ ป่าไม้

ชุมชนตำบลเกาะลิบงมีป่าไม้ที่อุดมสมบูรณ์ เช่น ป่าโกงกาง ป่าแสม ป่าชายเลน เป็นต้น ซึ่งอุทยานเป็นผู้ดูแลในการรักษาควบคุมการบุกรุกทำลายป่าไม้ในเขตพื้นที่เกาะลิบง

๘.๓ ภูเขา

พื้นที่ตำบลเกาะลิบงเป็นแก่งสลับกับภูเขาและพื้นดินและน้ำโดยส่วนใหญ่แล้วจะมีภูเขาล้อมรอบหมู่บ้าน ภูเขาที่สำคัญได้แก่ ภูเขาเจ้าไหม ภูเขาเกาะมุกด์ ภูเขาเกาะลิบง ภูเขาเกาะกระดาน เป็นต้น

๘.๔ ทรัพยากรธรรมชาติที่สำคัญขององค์กรปกครองส่วนท้องถิ่น

พื้นที่ของตำบลเกาะลิบงมีสภาพพื้นที่เป็นเกาะแก่ง จึงมีทรัพยากรการท่องเที่ยวและมีชื่อเสียงของจังหวัดตรัง คือ ถ้ำมรกต เกาะมุกด์ เกาะกระดาน เกาะลิบง แหลมจุโหย หาดหยงหลิง – หาดสั้น หาดยาว ถ้ำเจ้าคุณ เกาะแหวน เกาะเชือก ซึ่งเป็นที่อยู่อาศัยของนกฮีแอน ซึ่งเกาะยังเป็นถิ่นอาศัยของพะยูน เนื่องจากเป็นพื้นที่ที่มีความอุดมสมบูรณ์ด้วยหญ้าทะเลที่เป็นอาหารของพะยูน พร้อมทรัพยากรธรรมชาติที่สมบูรณ์และสวยงามอีกมากมาย เช่น ทรัพยากรชายฝั่งป่าชายเลน แนวปะการังน้ำตื้นและน้ำลึก นกทะเล นกชายเลนและทรัพยากรสัตว์น้ำต่างๆ ซึ่งการควบคุมดูแลทรัพยากรธรรมชาติดังกล่าว ได้ประสานความร่วมมือกับอุทยานแห่งชาติหาดเจ้าไหมและเขตห้ามล่าสัตว์ป่าเกาะลิบง

แหล่งความอุดมสมบูรณ์ของธรรมชาติพื้นที่เกาะลิบง

